



COMUNE DI CASTELFIDARDO

PROVINCIA DI ANCONA

COPIA DI ATTO DI CONSIGLIO COMUNALE

Seduta del 20/05/2014 n. 000031

OGGETTO:

**CONCLUSIONE ACCORDO DI PROGRAMMA PER APPROVAZIONE VARIANTE PARZIALE
AGLI STRUMENTI URBANISTICI VIGENTI PER REALIZZAZIONE OPERE DI
SISTEMAZIONE IDRAULICA BACINO FOSSO RIGO - RATIFICA AI SENSI C.6
ART.26 BIS L.R. 34/92**

L'anno **Duemilaquattordici** il giorno **Venti** del mese di **Maggio** alle ore **18,00**, nella sala delle adunanze si e' riunito il Consiglio Comunale, convocato con avvisi spediti nei modi e termini di legge, in sessione **ordinaria** ed in **prima** convocazione.

Alla trattazione dell'argomento in oggetto risultano presenti ed assenti, in seduta pubblica, il SINDACO Mirco SOPRANI ed i seguenti Consiglieri:

N.	Cognome	Nome	Carica	Presenza
1	ADAMO	HENRY	PRESIDENTE	Si
2	NARDELLA	ANNA MARIA	CONSIGLIERE	Si
3	LAMPACRESCIA	EUGENIO	CONSIGLIERE	Si
4	CALIMICI	MARIA ASSUNTA	CONSIGLIERE	Si
5	DI GENNARO	FRANCESCO	CONSIGLIERE	Si
6	OLMETTI	GIOVANNI	CONSIGLIERE	Si
7	MORESCHI	TOMMASO	CONSIGLIERE	Si
8	BELDOMENICO	BARBARA	CONSIGLIERE	Si
9	CRUCIANELLI	GIANCARLO	CONSIGLIERE	Si
10	ASCANI	SIMONE	CONSIGLIERE	Si
11	LORENZETTI	VALENTINO	CONSIGLIERE	--
12	SANTINI	ENRICO	CONSIGLIERE	Si
13	COLTRINARI	ENNIO	CONSIGLIERE	Si
14	COLANTUONO	SANTO	CONSIGLIERE	Si
15	CINGOLANI	MARCO	CONSIGLIERE	Si
16	GABBANELLI	LARA	CONSIGLIERE	Si
17	SOPRANI	MIRCO	SINDACO	Si
Presenti N. 16		Assenti N. 1		

Assiste il Signor **DOTT. FRANCESCO MARIA NOCELLI** Segretario Generale.
Assume la Presidenza il Signor **ADAMO HENRY** nella sua qualita' di **PRESIDENTE** .

Constatata la legalità della seduta, il Presidente dichiara aperta la stessa ed invita il Consiglio a discutere e deliberare sull'oggetto sopra indicato, previa nomina degli scrutatori nelle persone dei Signori:
LORENZETTI VALENTINO, COLTRINARI ENNIO e COLANTUONO SANTO

Sono presenti, inoltre i seguenti assessori:
SERENELLI SERGIO ANGELELLI ROBERTO.



COMUNE DI CASTELFIDARDO

PROVINCIA DI ANCONA

IL CONSIGLIO COMUNALE

PREMESSO:

CHE con deliberazione della Giunta Provinciale n. 302 del 26/07/2011 è stato approvato il progetto definitivo in linea tecnica denominato "O.P.C.M. 3548/2006 - Allegato C - Interventi di completamento per la riduzione del rischio idrogeologico nelle aree interessate dagli eventi alluvionali del settembre 2006 – Bacino Idrografico Fiume Aspio Fosso Rigo Primo Stralcio C1";

CHE con nota n. 99457 del 30/08/2011 gli uffici della Provincia di Ancona inviavano il suddetto progetto definitivo alla Regione Marche Servizio Territorio Ambiente ed Energia, Posizione di Funzione Valutazioni ed Autorizzazioni Ambientali, per l'attivazione delle procedure previste per legge ai sensi della D.Lgs. 152/2006, L.R. n.7/2004, D.Lgs.42/2004 art.148, D.G.R.M. n. 1813/2010 – procedimento di valutazione di impatto ambientale – autorizzazione paesaggistica – procedura di verifica di assoggettabilità a V.A.S. in quanto il progetto elaborato è rientrante nelle categorie progettuali contemplate negli allegati di cui alla L.R. 7/2004 (ora L.R. 3/2012) sulla valutazione di impatto ambientale e comportando contestualmente la variante urbanistica lo stesso progetto è sottoposto alla Valutazione Ambientale Strategica da coordinare nell'ambito dello stesso procedimento di V.I.A.;

CHE con decreto n. 124/VAA del 20/12/2012 il suddetto Servizio regionale rilasciava giudizio positivo di V.I.A. e di V.A.S. con prescrizioni; tali prescrizioni contenute nel decreto regionale, allegato al suddetto progetto, comportando di fatto la necessità di aggiornamenti ed integrazioni al progetto definitivo approvato;

CHE con nota n. 62361 del 18/04/2013 la Provincia di Ancona chiedeva al Comune di Castelfidardo, dove ricade l'opera, di intraprendere un percorso amministrativo (Accordo di Programma), ai sensi dell'art. 34 del D.Lgs 267/2000 e dell'art. 26 bis della L.R. 34/1992, al fine di predisporre gli atti necessari per la variazione degli strumenti urbanistici vigenti e procedere, ai sensi del D.P.R. 327/2001, all'apposizione del vincolo preordinato all'esproprio e conseguente dichiarazione di pubblica utilità delle aree interessate dalla realizzazione delle opere suddette;

CHE l'ufficio urbanistica edilizia privata in data maggio 2013 ha predisposti gli elaborati relativi alla variante parziale al piano regolatore vigente specifica per l'individuazione delle zone agricole di compensazione idraulica composto dai seguenti atti:

- relazione tecnica e norme tecniche di attuazione;
- tav. 01 nord – bacino idrografico Fosso Rigo stato attuale;

tav. 02 nord – bacino idrografico Fosso Rigo stato modificato.;

CHE con delibera di Giunta Comunale n° 128 del 2/09/2013, l'Amministrazione Comunale ha espresso parere favorevole alla variante urbanistica redatta dall'ufficio urbanistica del Comune di Castelfidardo ed al progetto definitivo denominato "O.P.C.M. n.3548/2006 - Interventi di completamento per la riduzione del rischio idrogeologico nelle aree interessate dagli eventi alluvionali del settembre 2006 – Bacino Idrografico Fiume Aspio Fosso Rigo Primo Stralcio C1" predisposto dalla Provincia di Ancona;

CHE in data 06/08/2013 è stata convocata per il giorno 06/09/2013 la 1a Conferenza di servizi preliminare al fine di promuovere un Accordo di Programma che comporta variazione dello strumento urbanistico generale del Comune di Castelfidardo e l'approvazione del progetto definitivo per la realizzazione delle opere di sistemazione idraulica del bacino del Fosso Rigo, interessato dagli eventi alluvionali del settembre 2006, art. 2, comma 2, O.P.C.M. n. 3548 del 25/10/2006;

CHE in data 18/11/2013 è stata convocata per il giorno 05/12/2013 la 2a Conferenza di servizi preliminare nel corso della quale, riconoscendo le ragioni del prevalente interesse pubblico che hanno determinato la promozione del



COMUNE DI CASTELFIDARDO

PROVINCIA DI ANCONA

presente accordo di programma, è stata verificata la possibilità di un consenso unanime tra le Amministrazioni interessate alla conclusione dell'Accordo di programma, e nella quale è stata assunta la determinazione di dare avvio alla fase relativa alla pubblicazione ed avvio della consultazione pubblica della proposta di piano e del relativo schema dell'Accordo di Programma;

CHE in esito alla suddetta Conferenza, i soggetti competenti e proponenti hanno provveduto, in data 05/12/2013, alla sottoscrizione e al deposito della proposta di accordo di programma corredata del progetto, dei relativi elaborati e degli elaborati rappresentativi della variante parziale al P.R.G. del Comune di Castelfidardo, dandone notizia ai cittadini tramite pubblicazione sul Bollettino Ufficiale della Regione Marche e su un giornale quotidiano a diffusione regionale ai sensi di quanto previsto dal comma 3 dell'art.26bis della L.R.34/92 e ss.mm.ii.;

CONSIDERATO che nel periodo di pubblicazione non sono pervenute osservazioni sulla variante parziale al P.R.G. da parte di soggetti interessati;

CHE in data 06/05/2014 è stato sottoscritto l'accordo di programma tra il Comune di Castelfidardo (AN) e la Provincia di Ancona per l'approvazione di una variante parziale agli strumenti urbanistici vigenti del Comune di Castelfidardo ed approvazione progetto definitivo per la realizzazione delle opere di sistemazione idraulica del bacino del Fosso Rigo, interessato dagli eventi alluvionali del settembre 2006, art. 2, comma 2, O.P.C.M. n. 3548 del 25/10/2006;

CHE in pari data 06/05/2014 il Commissario Straordinario, nell'esercizio dei poteri spettanti al Presidente della Provincia di Ancona, Patrizia Casagrande Esposto emanava il decreto n.14 di approvazione dell'accordo di programma di cui sopra e lo comunicava al Comune di Castelfidardo con nota dell'8/5/2014 prot. n. 66147, acquisita a ns. prot. n.5998 dell'8/5/2014;

VISTO il d. Lgs. 267/2000;

VISTO il d.P.R. 327/2001 e ss.mm.ii.;

VISTO il d. Lgs. 163/2006 e ss.mm.ii.;

VISTA la Legge 241/90;

VISTA la Legge Regionale n.34/92 e ss.mm.ii.;

RITENUTO, pertanto opportuno procedere a ratificare l'adesione del Sindaco alla conclusione dell'accordo e alla variante parziale allo strumento urbanistico, quale risultante dal decreto del Commissario Straordinario, nell'esercizio dei poteri spettanti al Presidente della Provincia di Ancona, Patrizia Casagrande Esposto n.14 del 6.05.2014

VISTA la presa d'atto della Commissione Urbanistica nella seduta del 12/05/2014;

UDITA l'illustrazione del punto da parte del Sindaco;

CONSTATATO che l'onere per l'effettuazione dei suddetti interventi non sono a carico del Comune di Castelfidardo;

VISTA la circolare del Segretario Generale dell'Ente del 6/05/2013 prot. n° 5690 in merito agli adempimenti connessi all'art. 3 D.L. n° 174/2012 convertito con Legge n° 213/2012 "Rafforzamento dei controlli in materia Enti Locali" – controllo di regolarità amministrativa e contabile nella fase preventiva di formazione degli atti amministrativi;

DATO ATTO inoltre che la presente proposta non necessita del parere di regolarità contabile in quanto dall'istruttoria dell'atto svolta dal Responsabile del IV° Settore non risultano riflessi diretti o indiretti sulla situazione economico-finanziaria del bilancio annuale e pluriennale approvato o sul patrimonio dell'Ente;

VISTO:

IL PARERE FAVOREVOLE DEL RESPONSABILE IV° SETTORE – Urbanistica – Edilizia Privata;



COMUNE DI CASTELFIDARDO

PROVINCIA DI ANCONA

espresso sulla proposta della presente deliberazione, ai sensi dell'art. 49 del T.U.E.L. 18/08/2000 ed inserito all'originale del presente atto per costituirne parte integrante e sostanziale;

CON VOTAZIONE resa in forma che ha fornito il seguente risultato, accertato dagli scrutatori e dal Segretario generale e proclamato dal Presidente:

PRESENTI N. 14 (essendo usciti i Cons. Colantuono e Cingolani)
VOTANTI N. 14
ASTENUTI N. ==
VOTI FAVOREVOLI N. 14 UNANIMITA'

DELIBERA

- 1) di dare atto che la premessa narrativa forma parte integrante e sostanziale del presente provvedimento e qui deve intendersi come materialmente trascritta ed approvata;
- 2) di ratificare l'adesione del Sindaco alla conclusione dell'accordo e alla variante parziale allo strumento urbanistico, quale risultante dal decreto del Commissario Straordinario, nell'esercizio dei poteri spettanti al Presidente della Provincia di Ancona, Patrizia Casagrande Esposto n.14 del 6.05.2014 che si allega al presente atto per costituirne parte integrante e sostanziale;
- 3) di prendere atto che la ratifica dell'atto di assenso alla conclusione dell'accordo e alla variante in oggetto richiamata, costituisce condizione di efficacia all'approvazione della variazione dello strumento urbanistico generale nel rispetto del comma 6 dell'art.26 bis della Legge Regionale 34/92 e ss.mm.ii.;
- 4) di inviare il presente atto alla Provincia di Ancona per la pubblicazione nel B.U.R. Marche ai sensi del comma 8 dell'art.26 bis della Legge Regionale 34/92 e ss.mm.ii. del decreto di cui al punto 2 in quanto con il presente atto è avvenuta la sua ratifica da parte del Consiglio Comunale;
- 5) di prendere atto che la pubblicazione al B.U.R. Marche sostituirà il permesso di costruire per tutti gli interventi previsti nell'accordo di programma ai sensi del comma 8 dell'art.26 bis della Legge Regionale 34/92 e ss.mm.ii.;

Infine, stante l'urgenza a provvedere;

IL CONSIGLIO COMUNALE

CON SUCCESSIVA VOTAZIONE UNANIME E FAVOREVOLE resa in forma palese, per alzata di mano, dai n. 14 componenti presenti e votanti, il cui risultato è stato accertato dagli scrutatori e dal Segretario Generale proclamato dal Presidente,;

DELIBERA

di dichiarare il presente provvedimento immediatamente eseguibile, ai sensi dell'articolo 134, comma 4, del d.Lgs. n. 267/2000.

=====

Si dà atto che il Presidente, ultimata la trattazione dei punti all'Ordine del Giorno, alle ore 23,20 scioglie la seduta.

=====



COMUNE DI CASTELFIDARDO

PROVINCIA DI ANCONA

ALLEGATO ALLA DELIBERA C.C.

N° 31 DEL 20.5.2014

Ai sensi dell'art. 49 del T.U.E.L. 18/08/2000 n° 267, esprime il seguente parere in ordine alla proposta di deliberazione avente per oggetto:

CONCLUSIONE ACCORDO DI PROGRAMMA PER APPROVAZIONE VARIANTE PARZIALE AGLI STRUMENTI URBANISTICI VIGENTI PER REALIZZAZIONE OPERE DI SISTEMAZIONE IDRAULICA DEL BACINO DEL FOSSO RIGO – RATIFICA AI SENSI DEL C. 6 DELL'ART.26BIS DELLA L.R. 34/92.

PARERE SULLA REGOLARITA' TECNICA

IL FUNZIONARIO DEL IV° SETTORE

Visti gli atti d'Ufficio;

Esprime parere **FAVOREVOLE** in ordine alle modalità di gestione tecnico-organizzative della proposta di deliberazione di che trattasi.

Castelfidardo, lì 13 maggio 2014.



**IL RESPONSABILE 4° SETTORE
EDILIZIA PRIVATA – URBANISTICA
Ing. Ranieri BOCCHINI**



DIPARTIMENTO III GOVERNO DEL TERRITORIO
SETTORE I TUTELA E VALORIZZAZIONE DELL'AMBIENTE
Area Ambiente

U.O. Coordinamento progetti ed interventi ambientali

Via Menicucci n. 1 - Tel. 071.5894.1 - Fax 071.5894.618 - 60100 ANCONA
Codice Fiscale n° 0360930425
<http://www.provincia.ancona.it>
e-mail: m.sbriscia@provincia.ancona.it



Provincia
di Ancona

Prot. 66247

classifica 10.03.04.104

(trasmessa via PEC)

Ancona 03 MAG. 2014

Spett.le Comune di Castelfidardo

Servizio Urbanistica

c.a. Ing. Roberto Clitadini

Oggetto: O.P.C.M. n. 3548/2006. Interventi di completamento per la riduzione del rischio idrogeologico nelle aree interessate dagli eventi alluvionali del settembre 2006. Bacino Idrografico del Fiume Aspio – Fosso Rigo, primo stralcio C1 in Comune di Castelfidardo.

Trasmissione Decreto n. 14 / 2014 del Commissario straordinario di approvazione Accordo di Programma.

In relazione all'oggetto si trasmette il Decreto n. 14 / 2014 del Commissario straordinario relativo all'approvazione dell'Accordo di Programma sottoscritto dalla Provincia di Ancona e il Comune di Castelfidardo.

Cordiali saluti.

Il Dirigente del Settore I
TUTELA E VALORIZZAZIONE DELL'AMBIENTE
Ing. Massimo Sbriscia

DECRETO DEL COMMISSARIO STRAORDINARIO
nell'esercizio dei poteri spettanti
al Presidente della Provincia

del - 6 MAG 2011

n. 14

Oggetto: approvazione Accordo di Programma.

O.P.C.M. n. 3548/2006. Interventi di completamento per la riduzione del rischio idrogeologico nelle aree interessate dagli eventi alluvionali del settembre 2006. Bacino Idrografico del Fiume Aspio - Fosso Rigo, primo stralcio C1 in Comune di Castelfidardo.

Destinatari


☐ Ragioneria

☒ Settore VII Tutela e Valorizzazione
• dell'Ambiente

Ancona,

- 6 MAG 2011

Il Dirigente del Settore VII
Dott. Ing. Massimo Sbriscia



IL COMMISSARIO STRAORDINARIO
nell'esercizio dei poteri spettanti al
Presidente della Provincia di Ancona

Visto il seguente documento istruttorio redatto in data 06/05/2014 dal Dirigente del Settore VII:

Oggetto: **Approvazione accordo di programma.**
O.P.C.M. n. 3548/2006. Interventi di completamento per la riduzione del rischio idrogeologico nelle aree interessate dagli eventi alluvionali del settembre 2006. Bacino Idrografico del Fiume Aspio – Fosso Rigo, primo stralcio C1 in Comune di Castelfidardo.

Visto il DPR 2 giugno 2012, trasmesso a questo Ente dalla Prefettura – Ufficio territoriale del Governo di Ancona con nota prot. n. 27730 FASC 5734 del 2 giugno 2012, pervenuta ed acquisita al protocollo generale dell'Ente in data 4 giugno 2012 con n. 83943, con il quale il Presidente della Repubblica ha decretato la nomina, ai sensi dell'art. 23 del D.L. 201/2011, a Commissario straordinario per la provvisoria gestione dell'Ente, fino alla elezione dei nuovi organi provinciali, a norma di legge, della sig.ra Patrizia Casagrande Esposto, già Presidente della Provincia di Ancona, alla quale sono stati conferiti i poteri spettanti al Consiglio provinciale, alla Giunta provinciale e al Presidente della Provincia;

Visto l'art.1, comma 441, della legge di stabilità 2014, n. 147 del 27/12/2013, che testualmente prevede: "Le gestioni commissariali di cui all'articolo 2, comma 1, della legge 15 ottobre 2013, n.119, nonché quelle disposte in applicazione dell'articolo 1, comma 115, terzo periodo, della legge 24 dicembre 2012, n. 228, cessano il 30 giugno 2014", e l'art. 1 della legge 7 aprile 2014, n. 56, Disposizioni sulle città metropolitane, sulle province, sulle unioni e fusioni di comuni, (GU Serie Generale n.81 del 7-4-2014);

Premesso che occorre procedere alla sottoscrizione di un "Accordo di Programma" tra la Provincia di Ancona e il Comune di Castelfidardo, che comporta:

- approvazione della variante urbanistica atta a conformare le previsioni del P.R.G. alle previsioni progettuali ai sensi dell'art. 34 del d.Lgs n. 267/2000 e dell'art. 26 bis della L.R. n. 34/92 e ss.mm.ii.;
- apposizione del vincolo preordinato all'esproprio ai sensi e per gli effetti del D.P.R. n.327/2001 e ss.mm.ii. limitatamente ai terreni interessati dalla realizzazione delle opere idrauliche;
- dichiarazione di pubblica utilità, indifferibilità ed urgenza ai sensi dell'art. 34, comma 6 del d.Lgs n.267/2000;
- approvazione del progetto definitivo per la realizzazione delle opere di completamento per la riduzione del rischio idrogeologico nelle aree interessate dagli eventi alluvionali del settembre 2006. Bacino Idrografico del Fiume Aspio - Fosso Rigo, primo stralcio C1 in Comune di Castelfidardo;

Visti:

- l'articolo 34, comma 4, del d.Lgs. n. 267/2000 e ss.mm.ii., concernente l'approvazione con atto formale del sottoscritto accordo di programma;
- l'articolo 26-bis, commi 6 e 7, della L.R. 05/08/1992 n. 34 e ss.mm.ii.;
- la determinazione dirigenziale n. 1 del 06/05/2014, riguardante la pronuncia in merito alle osservazioni formulate dai proprietari interessati dalle procedure di cui al d.Lgs 327/2001;
- che, ai sensi dell'art. 26 bis della L.R. n. 34/1992 e ss.mm.ii. nel termine perentorio indicato, non sono pervenute osservazioni;

si propone quanto segue

3. di approvare, per le finalità indicate in narrativa, l' "Accordo di Programma" tra la Provincia di Ancona e il Comune di Castelfidardo, allegato del presente atto di cui costituisce parte integrante e sostanziale;
4. di comunicare tempestivamente l'avvenuta emanazione del presente decreto al Comune di Castelfidardo, per i successivi adempimenti previsti in capo allo stesso dall'articolo 26-bis, comma 6, della L.R. 05/08/1992 n. 34 e ss.mm.ii.

Ancona, 06/05/2014

Il Dirigente del Settore
F.to Dott. Ing. Massimo Sbriscia"

.....

IL COMMISSARIO STRAORDINARIO
nell'esercizio dei poteri spettanti al
Presidente della Provincia di Ancona

Ritenuto di condividere il documento per le motivazioni riportate e pertanto di poter far propria la proposta presentata;


Riconosciuta la propria competenza in merito all'adozione del presente atto nell'esercizio dei poteri spettanti al Presidente della Provincia di Ancona ai sensi dell'art. 50 del D. Lgs. n. 267/2000;

DECRETA

1. di approvare, per le finalità indicate in narrativa, l' "Accordo di Programma" tra la Provincia di Ancona e il Comune di Castelfidardo, allegato del presente atto di cui costituisce parte integrante e sostanziale;
2. di comunicare tempestivamente l'avvenuta emanazione del presente decreto al Comune di Castelfidardo, per i successivi adempimenti previsti in capo allo stesso dall'articolo 26 bis, comma 6, della L.R. 05.08.1992 n. 34 e ss.mm.ii.

Ancona, 06/05/2014

IL COMMISSARIO STRAORDINARIO
(Patrizia Casagrande Esposto)



ACCORDO DI PROGRAMMA

Accordo di programma tra il Comune di Castelfidardo (AN) e la Provincia di Ancona per l'approvazione di una variante parziale agli strumenti urbanistici vigenti del Comune di Castelfidardo ed approvazione progetto definitivo per la realizzazione delle opere di sistemazione idraulica del bacino del Fosso Rigo, interessato dagli eventi alluvionali del settembre 2006, art. 2, comma 2, O.P.C.M. n. 3548 del 25/10/2006.

L'anno 2014 il giorno 06 (SEI) MAGGIO presso la Provincia di Ancona Via Ruggeri n.5,

TRA

la Provincia di Ancona rappresentata dal Commissario Straordinario Patrizia Casagrande

E

Il Comune di Castelfidardo rappresentato dal Sindaco Mirco Soprani

PREMESSO CHE

tali interventi sono stati individuati nel Piano degli interventi per l'eliminazione del rischio idrogeologico, redatto ai sensi dell' O.P.C.M. n. 3548/06 (D.C.D. 6/2008) e coordinati nell'ambito del complessivo Assetto di Progetto dei bacini idrografici colpiti dall'evento alluvionale del 16 settembre 2006 - approvato, in linea tecnica, dal Comitato Istituzionale dell'Autorità di Bacino Regionale delle Marche con deliberazione n. 55 del 09.03.2009. L'assetto di progetto è attuativo del Piano Straordinario dei bacini idrografici colpiti dagli eventi alluvionali del 16-26 settembre 2006 (PS06), approvato dal Comitato Istituzionale dell'Autorità di Bacino regionale con delibera n. 47 del 08/04/2008. Il 16 settembre 2006 una porzione del sub bacino del Torrente Aspicio è stata colpita da un evento meteorologico di grande entità che ha provocato l'esondazione di alcuni corsi d'acqua tra i quali Rio Scaricalasino e fosso Rigo, con l'inondazione di aree ricadenti nei Comuni di Camerano, Castelfidardo, Offagna e Osimo nell'ambito della porzione orientale della Provincia di Ancona. Gli eventi meteorologici sono stati descritti in dettaglio nei due rapporti di evento del 16 e del 26 settembre 2006 dal Centro funzionale per la meteorologia, l'idrologia e la sismologia della Regione Marche.

con il d.P.C.M. del 22 settembre 2006 è stato dichiarato lo stato di emergenza in relazione alle

eccezionali avversità meteoriche del 16 settembre 2006 nel territorio della regione, successivamente esteso anche agli eventi del 26 settembre;

a seguito della dichiarazione dello stato di emergenza il Presidente del Consiglio dei Ministri ha emanato l'**Ordinanza del 25 ottobre 2006, n. 3548** recante *"Primi interventi urgenti di protezione civile diretti a fronteggiare i danni conseguenti agli eccezionali eventi alluvionali che hanno colpito il territorio della regione Marche nei giorni dal 14 al 17 settembre 2006"*. Con tale Ordinanza è stato nominato Commissario Delegato per il superamento dell'emergenza il Presidente della Regione Marche;

con il Decreto del Commissario delegato per gli eventi alluvionali n. 2 del 30.10.2006, ai sensi dell'art. 1 - comma 2 - dell'Ordinanza del Presidente del Consiglio dei Ministri del 22 settembre 2006 n. 3548, i Comuni di Camerano, **Castelfidardo**, Offagna e Osimo sono stati individuati quali comuni gravemente danneggiati dall'evento alluvionale;

l'Ordinanza del Presidente del Consiglio dei Ministri del 25 ottobre 2006 n. 3548 prevede, all'art. 1 - comma 4, un **piano-programma di interventi** finalizzati al ripristino in condizioni di sicurezza delle infrastrutture pubbliche danneggiate nonché interventi per la pulizia e manutenzione straordinaria degli alvei dei corsi d'acqua, la stabilizzazione dei versanti e le opere di difesa idraulica;

con **decreto n. 9/2007** il Commissario Delegato per l'emergenza ha approvato il *"Piano stralcio degli interventi eseguiti nella fase di prima emergenza per il ripristino in condizioni di sicurezza delle infrastrutture pubbliche danneggiate, per la pulizia e la manutenzione straordinaria degli alvei dei corsi d'acqua, per la stabilizzazione dei versanti e le opere di difesa idraulica nei comuni dichiarati gravemente danneggiati"* per una somma complessiva di euro € 5.397.115,78;

con **decreto n. 36/2007** il Commissario Delegato per gli eventi alluvionali del settembre 2006 ha approvato il *"Secondo piano stralcio degli interventi eseguiti nella fase di emergenza per il ripristino in condizioni di sicurezza delle infrastrutture pubbliche danneggiate, per la pulizia e la manutenzione straordinaria degli alvei dei corsi d'acqua, per la stabilizzazione dei versanti e le opere di difesa idraulica nei Comuni di Ancona, Camerano, **Castelfidardo**, Falconara Marittima, Offagna e Osimo"* per una somma complessiva di euro € 880.255,83;

a seguito del lavoro svolto congiuntamente dalla P.F. Rischio Sismico e OO.PP. d'emergenza.

dall'Autorità di Bacino Regionale e dalla Provincia di Ancona ex IX Settore Demanio Idrico, ora Dipartimento III Governo del Territorio Settore I Tutela e Valorizzazione dell'Ambiente - Area Ambiente, è stato predisposto un piano-programma di completamento di quanto già eseguito in fase di pronto intervento ed un piano di interventi finalizzato alla riduzione del rischio idraulico nelle aree interessate dall'evento calamitoso del settembre 2006.

i **Decreti n.ri 39/2007 e 6/2008** del Commissario Delegato per gli interventi alluvionali del settembre 2006 hanno approvato il completamento del piano degli interventi per la riduzione del rischio idrogeologico nei bacini idrografici interessati dagli eventi alluvionali del settembre 2006;

in particolare con il decreto n. 39/2007 il Commissario delegato per l'emergenza ha approvato il *"Terzo piano stralcio degli interventi per la pulizia e la manutenzione straordinaria degli alvei dei corsi d'acqua, per le opere di difesa idraulica nei comuni dichiarati danneggiati dall'alluvione"*, per una somma complessiva la somma di € 3.125.000,00;

a seguito di tali atti, che hanno prodotto l'avvio delle azioni di protezione civile e di post-emergenza, in adempimento dei compiti assegnati all'Autorità di Bacino dalle norme statali e regionali e dal Piano di Assetto Idrogeologico (PAI), l'Autorità di Bacino regionale delle Marche, con la **Delibera n. 47 dell'8 aprile 2008** del Comitato Istituzionale, ha approvato il **Piano Straordinario dei bacini idrografici colpiti dagli eventi alluvionali del 16-26 settembre 2006**, ai sensi dell'art. 67 comma 2 del Decreto legislativo n. 152 del 3 aprile 2006 "Norme in materia ambientale";

il Piano straordinario denominato PS06 si configura come azione pianificatoria emergenziale dei bacini idrografici interessati dagli eventi alluvionali del settembre 2006 e quindi come piano stralcio dei bacini idrografici colpiti dagli eventi calamitosi;

nell'ambito della pianificazione per l'area della difesa del suolo, il ruolo del PS2006 è inquadrabile, in relazione a quanto già esposto in precedenza, nell'obiettivo di mettere a punto uno strumento in grado di orientare, in congruenza con le linee generali e strategiche della pianificazione di bacino, gli interventi di sistemazione idrogeologica nella aree colpite dagli eventi alluvionali del 16 settembre 2006, previsti nei piani stralci di interventi di cui ai Decreti del Commissario delegato per l'alluvione n.ri. 39/07 e 6/08 e avviati a valle delle azioni di pronto intervento;

con la stessa deliberazione n. 47 dell'8 aprile 2008 il Comitato Istituzionale dell'Autorità di

Bacino regionale delle Marche ha stabilito che si procederà all'aggiornamento definitivo del PAI, secondo le disposizioni previste dall'art. 5 delle NTA del PAI stesso, a seguito della definizione degli interventi e delle relative progettazioni previsti dal presente piano straordinario e dai decreti del Commissario delegato nn.ri 39/2007 e 6/2008 ed in funzione della complessiva definizione dell'assetto di progetto (art. 6 e 7 delle N.A. del PAI) dei corsi d'acqua interessati dal Piano Straordinario;

al fine di garantire la simultaneità delle azioni richiamate nel proprio decreto n. 6/2008 il Commissario delegato ha demandato al Responsabile della struttura per gli interventi relativi alle opere pubbliche, in collaborazione con il Segretario dell'Autorità, la redazione dei progetti preliminari relativi al programma di interventi approvato coordinati nell'ambito del complessivo assetto di progetto dei bacini interessati dagli eventi alluvionali;

per la definizione degli interventi e delle relative progettazioni previsti dal Piano straordinario e dai decreti del Commissario delegato è stato necessario che l'Autorità di bacino della Regione Marche definisse previamente l'assetto di progetto dei corsi d'acqua interessati dagli eventi alluvionali del 16 settembre 2006 (Rio Scaricalasino e Fosso Rigo);

l'art. 6 comma 1 lett. c) delle Norme di Attuazione del PAI richiama il concetto dell'assetto di progetto nell'ambito della *"definizione di una politica di prevenzione e di mitigazione del rischio idraulico attraverso la formulazione di azioni e norme di piano e tramite la predisposizione di un assetto di progetto dei corsi d'acqua, definito nei tipi di intervento, nelle priorità di attuazione e nel fabbisogno economico di massima"*;

con la Delibera n. 55 del 9 marzo 2009 il Comitato Istituzionale dell'Autorità di Bacino regionale delle Marche ha approvato, in linea tecnica, l'**Assetto di Progetto** dei bacini idrografici colpiti dall'evento alluvionale del 16 settembre 2006, di cui al punto 5) della deliberazione n. 47 dell'08 aprile 2008 dello stesso comitato;

con decreto del Commissario delegato per gli eventi alluvionali del settembre 2006 n. 3/CDA del 08 marzo 2011, concede alla Provincia di Ancona la somma di € 8.000.000,00 per la realizzazione degli interventi prioritari previsti nel richiamato progetto preliminare;

con deliberazione della Giunta Provinciale n. 145 del 05/04/2011 è stato approvato il progetto preliminare denominato "O.P.C.M. n. 5548-2006 redatto dal gruppo di progettazione della



Regione Marche. Interventi di completamento per la riduzione del rischio idrogeologico delle aree interessate dagli eventi alluvionali del settembre 2006. Bacino idrografico del fiume Aspio. **Fosso RIGO** e Rio SCARICALASINO";

con **deliberazione della Giunta Provinciale n. 302 del 26/07/2011** è stato approvato il progetto definitivo in linea tecnica denominato "O.P.C.M. 3548/2006 - Allegato C - Interventi di completamento per la riduzione del rischio idrogeologico nelle aree interessate dagli eventi alluvionali del settembre 2006. Bacino idrografico del fiume Aspio. Fosso Rigo C1"; tale progetto veniva trasmesso in data 27 Luglio 2011 alla Regione Marche Dipartimento per le Politiche Integrate di Sicurezza e per la Protezione Civile Rischio Sismico ed Opere Pubbliche d'Emergenza per quanto di competenza;

con **nota n. 99457 del 30/08/2011** gli uffici della Provincia di Ancona inviavano il suddetto progetto definitivo alla Regione Marche Servizio Territorio Ambiente ed Energia, Posizione di Funzione Valutazioni ed Autorizzazioni Ambientali, per l'attivazione delle procedure previste per legge ai sensi della D.Lgs. 152/2006, L.R. n.7/2004, D.Lgs.42/2004 art.148, D.G.R.M. n. 1813/2010 – procedimento di valutazione di impatto ambientale – autorizzazione paesaggistica – procedura di verifica di assoggettabilità a V.A.S. in quanto il progetto elaborato è rientrante nelle categorie progettuali contemplate negli allegati di cui alla L.R. 7/2004 (ora L.R. 3/2012) sulla valutazione di impatto ambientale e comportando contestualmente la variante urbanistica lo stesso progetto è sottoposto alla Valutazione Ambientale Strategica da coordinare nell'ambito dello stesso procedimento di V.I.A.;

con **decreto n. 124/VAA del 20/12/2012** il suddetto Servizio regionale rilasciava *giudizio positivo* di V.I.A. e di V.A.S. con prescrizioni; tali prescrizioni contenute nel decreto regionale, allegato al presente progetto, comportando di fatto la necessità di aggiornamenti ed integrazioni al progetto definitivo approvato;

con **nota n. 62361 del 18/04/2013** la Provincia di Ancona chiedeva al Comune di Castelfidardo, dove ricade l'opera, di intraprendere un percorso amministrativo (Accordo di Programma), ai sensi dell'art. 34 del D.Lgs 267/2000 e dell'art. 26 bis della L.R. 34/1992, al fine di predisporre gli atti necessari per la variazione degli strumenti urbanistici vigenti e procedere, ai sensi del D.P.R. 327/2001, all'apposizione del vincolo preordinato all'esproprio e conseguente dichiarazione di pubblica utilità delle aree interessate dalla realizzazione delle opere suddette;

a seguito di un primo tavolo tecnico il Comune di Castelfidardo con propria **nota n. 7210 del 10/06/2013** inviava

degli elaborati tecno-grafici relativi alla variante parziale al piano regolatore vigente specifica per l'individuazione delle zone agricole interessate dalla compensazione idraulica;

in data 06/08/2013 è stata convocata per il giorno 06/09/2013 la **1ª Conferenza di servizi preliminare** al fine di promuovere un Accordo di Programma che comporta variazione dello strumento urbanistico generale del Comune di Castelfidardo e l'approvazione del progetto definitivo per la realizzazione delle opere di sistemazione idraulica del bacino del Fosso Rigo, interessato dagli eventi alluvionali del settembre 2006, art. 2, comma 2, O.P.C.M. n. 3548 del 25/10/2006;

in data 18/11/2013 è stata convocata per il giorno 05/12/2013 la **2ª Conferenza di servizi preliminare** nel corso della quale, riconoscendo le ragioni del prevalente interesse pubblico che hanno determinato la promozione del presente accordo di programma, è stata verificata la possibilità di un consenso unanime tra le Amministrazioni interessate alla conclusione dell'Accordo di programma, e nella quale è stata assunta la determinazione di dare avvio alla fase relativa alla pubblicazione ed avvio della consultazione pubblica della proposta di piano e del relativo schema dell'Accordo di Programma;

in esito alla suddetta Conferenza, i soggetti competenti e proponenti hanno provveduto, in data 05/12/2013, al deposito della proposta di accordo di programma corredata del progetto, dei relativi elaborati e degli elaborati rappresentativi della variante parziale al P.R.G. del Comune di Castelfidardo, dandone notizia ai cittadini tramite pubblicazione sul Bollettino Ufficiale della Regione Marche e su un giornale quotidiano a diffusione regionale;

trascorsi i termini di legge non sono pervenute osservazioni sulla variante parziale al P.R.G. da parte di soggetti interessati;

TUTTO CIÒ PREMESSO

si conviene quanto segue:

Art. 1

Premesse

Le premesse e gli atti in esse richiamati costituiscono parte integrante e sostanziale del presente accordo di programma.

Art. 2

Oggetto dell'accordo di programma

Oggetto del presente accordo di programma è la variante urbanistica parziale del vigente P.R.G. del Comune di Castelfidardo e all'approvazione del progetto definitivo **per la realizzazione delle opere di sistemazione idraulica del bacino del Fosso Rigo, interessato dagli eventi alluvionali del settembre 2006, art. 2, comma 2, O.P.C.M. n. 3548 del 25/10/2006.**

Pertanto l'approvazione dell'Accordo di Programma comporta:

- approvazione della variante urbanistica atta a conformare le previsioni del P.R.G. alle previsioni progettuali ai sensi dell'art. 34 del DLgs n. 267/2000 e dell'art. 26 bis della L.R. n. 34/92 e ss.mm.ii.;
- L'apposizione del vincolo preordinato all'esproprio ai sensi e per gli effetti del D.P.R. n.327/2001 e ss.mm.ii. limitatamente ai terreni interessati dalla realizzazione delle opere idrauliche;
- dichiarazione di pubblica utilità, indifferibilità ed urgenza ai sensi dell'art. 34, comma 6 del DLgs n.267/2000;
- approvazione del progetto definitivo

Art. 3

Elaborati

Il presente Accordo di Programma è costituito dai seguenti elaborati esplicativi della variante urbanistica oltre agli elaborati descrittivi delle opere di cui all'elenco allegato:

0 – ATTI di APPROVAZIONE

A Atto di Giunta approvazione definitivo in linea tecnica del 26/07/2011, n. 302

- B Decreto del dirigente posizione di funzione valutazioni ed autorizzazioni ambientali n. 124/VAA del 20/12/2012

1 – GENERALE (con aggiornamenti Luglio 2013)

- 01 Relazione generale (**aggiornato con l'elaborato 01A**)
- 01A Relazione generale (aggiornamento Luglio 2013)
- 02 Elenco Prezzi Unitari
- 02b Quadro economico (Luglio 2013)
- 03 Computo metrico estimativo generale delle opere progettate
- 03b Computo metrico estimativo generale Oneri della Sicurezza
- 04 Computo metrico estimativo delle opere in appalto
- 04b Computo metrico estimativo delle opere in appalto Oneri della Sicurezza
- 05 Schema di contratto e Capitolato Speciale di Appalto, parte prima (**SOSTITUITO da 5A**)
- 05A Aggiornamento Schema di contratto e Capitolato Speciale – APPALTO INTEGRATO
- 06 Aree da occupare – planimetria catastale
- 07 Aree da occupare – elenco delle ditte interessate
- 08 Piano di manutenzione e gestione operativa
- 08b Prime indicazioni e disposizioni per la stesura dei piani di sicurezza
- E01 Relazione di Stima + Allegati

INTEGRAZIONI (a seguito del C.d.S. del 30.11.2011)

- 09 Relazione (risposte alle osservazioni)
- 10 Mitigazioni e compensazioni ambientali

INTEGRAZIONI (a seguito del C.d.S. del 19.04.2012)

- 11.0 Nota n. 101545 del 05/07/2012 – Relazione integrativa
- 11 Piano di Monitoraggio

2 - IDRAULICA

- I01 Relazione Idrologica ed Idraulica
- I02 Relazione sulle strutture e Relazione Geotecnica
- I03 Capitolato Speciale di Appalto – Prescrizioni Tecniche-**(SOSTITUITO da 5A)**
- I04 Relazione sulla gestione delle materie
- I05 Inquadramento territoriale
- I06 Inquadramento urbanistico
- I07 Corografia bacini idrografici
- I08 Planimetria degli interventi di progetto
- I09.01 Planimetria intervento di progetto – cassa 4a - opere di difesa

- I09.02 Planimetria intervento di progetto – cassa 4b - opere di difesa
- I09.03 Planimetria intervento di progetto – cassa 4c - opere di difesa
- I10 Planimetria intervento di progetto – cassa 4abc – area di invaso
- I11 Planimetria intervento di progetto – cassa 4abc – inquadramento catastale
- I12.01 Interventi di progetto – sezioni longitudinali di progetto – cassa 4a
- I12.02 Interventi di progetto – sezioni longitudinali di progetto – cassa 4b
- I12.03 Interventi di progetto – sezioni longitudinali di progetto – cassa 4c
- I12.04 Interventi di progetto – sezioni tipo trasversali
- I13 Planimetria sulle interferenze
- I14.01 Particolare costruttivo – opere di regolazione – cassa 4a
- I14.02 Particolare costruttivo – opere di regolazione – cassa 4b
- I14.03 Particolare costruttivo – opere di regolazione – cassa 4c

INTEGRAZIONI (a seguito del C.d.S. del 19.04.2012)

- I15 Integrazioni in risposta al punto 2 verbale CdS

3 - GEOLOGICA

- G01 Relazione Geologica e Geotecnica
- G02 Planimetria Bacino Idrografico e Reticolo Idrografico
- G03 Carta Geologica e Geomorfologica d'Inquadramento
- G04 Carta Geologica, Geomorfologica, Idrogeologica – mosaico Prg Comunali
- G05 Planimetria ubicazione indagini
- G06 Sezioni litostratigrafiche
- G07.1 Indagini Geognostiche e Geofisiche – Rapporto tecnico
- G07.2 Prove Geotecniche

4 - BOTANICA

- B01 Relazione botanico vegetazionale
- B02 Carta dello stato attuale della vegetazione (può risultare allegata a B01)
- B03 Carta delle opere di mitigazione (può risultare allegata a B01)

5 - FAUNISTICA

- F01 Relazione faunistica
- F02 Planimetria degli ecosistemi – stato attuale
- F03 Planimetria degli ecosistemi – stato di progetto e azioni di mitigazione

6 - ARCHEOLOGICA

Ar01 Documento di valutazione archeologica preventiva (comprensivo di Tav.2 scala 1:10.000)

7 - 8 - ELABORATI V.I.A. - V.A.S. - PAESAGGISTICA

- A0101 Relazione paesaggistica per interventi di grande impegno territoriale Scheda Tipo "C"
- A01 Relazione V.I.A. - V.A.S.
- A02 Quadro D'unione interventi Aree Verde Boscate
- A03 Inquadramento catastale interventi di mitigazione e compensazione ambientale
- A04 Planimetria interventi di mitigazione e compensazione ambientale
- A05 Relazione di Sintesi non Tecnica VIA-VAS

INTEGRAZIONI (a seguito del C.d.S. del 30.11.2011)

- A06 Elaborato cartografico viabilità
- A07 Elaborato cartografico rendering punti di vista fotografici

INTEGRAZIONI (a seguito del C.d.S. del 19.04.2012)

- A04B Planimetria interventi di mitigazione e compensazione ambientale
- A12 Dichiarazione di sintesi
- A13 Integrazione al piano di manutenzione - monitoraggio - indicatori ambientali
- A14 Risposte alle osservazioni Comitati in data 15/03/12 e 28/05/12

9 - VARIANTE PARZIALE P.R.G. COMUNE DI CASTELFIDARDO

- 1 Nota del Comune di Castelfidardo n. 7210 del 10 giugno 2012
- 2 Relazione Tecnica norme tecniche di attuazione
- 3 Planimetria stato Attuale
- 4 Planimetria stato Modificato

Art. 4

Accertamento del prevalente interesse pubblico

La realizzazione delle opere idrauliche e quelle ad esse complementari rivestono un'importante azione di riduzione delle criticità avute con gli eventi alluvionali del 2006 e come esplicitato dagli atti menzionati nelle premesse; tali opere manifestano chiaramente il prevalente interesse pubblico dell'intervento da realizzare.

Art. 5

Impegni degli Enti aderenti all'Accordo

1. La Provincia di Ancona si impegna:
 - a. a realizzare tutti i livelli della progettazione previsti dalla normativa per la realizzazione delle opere di sistemazione idraulica del bacino del Fosso Rigo, interessato dagli eventi alluvionali del settembre 2006;
 - b. a svolgere la funzione di stazione appaltante
 - c. ad espletare le procedure di esproprio relativamente alle aree necessarie per la realizzazione delle opere previste;
 - d. a realizzare i lavori previsti dalla progettazione con i fondi recati dall'ordinanza n.3548/2006;
 - e. ad adottare gli atti e compiere tutte le attività al fine di garantire, nel pieno rispetto della normativa vigente in materia, la rapidità e snellezza delle attività amministrativa, nell'ambito delle procedure concernenti gli aspetti urbanistici;
2. Il Comune di Castelfidardo si impegna ad espletare tutte le procedure di approvazione della variante urbanistica.

Art. 6

Collegio di vigilanza e attività di controllo

Ai sensi dell'art. 34 del DLgs n. 267/2000, la vigilanza e il controllo sull'esecuzione del presente accordo di programma sono esercitati da un Collegio costituito dal Commissario Straordinario della Provincia di Ancona o suo delegato e dal Sindaco del Comune di Castelfidardo o suo delegato.

Il Collegio di vigilanza ha le seguenti competenze:

- monitoraggio e controllo, tempi e modalità operative, delle diverse fasi di attuazione dell'accordo di programma;
- provvederà a segnalare ritardi o disfunzioni, a sollecitare le parti inadempienti;
- potrà risolvere eventuali problemi o dubbi interpretativi nell'attuazione dell'Accordo.

L'insediamento del Collegio di vigilanza avviene su iniziativa del Presidente che viene nominato alla prima seduta dalla maggioranza dei componenti. Tale Collegio si esprime, di norma, all'unanimità.

Art. 7

Ratifica ed approvazione dell'Accordo di Programma


Ai sensi dell'art. 34, comma 5, del TUEL e dell'art. 26 bis della L.R. n. 34/1992 come modificata dalla L.R. n. 16/2005, la sottoscrizione del rappresentante legale del Comune di Castelfidardo relativa al presente accordo deve essere ratificata dal Consiglio comunale entro 30 giorni dalla data di sottoscrizione, a pena di decadenza dell'accordo stesso.

Il presente accordo viene approvato con decreto del Commissario Straordinario della Provincia di Ancona Marche, ai sensi e per gli effetti dell'art. 26 bis della L.R. n. 34/1992 e ss.mm.ii..

LETTO, CONFERMATO E SOTTOSCRITTO

06 MAG. 2014

la Provincia di Ancona rappresentata dal Commissario Straordinario Patrizia Casagrande



Il Comune di Castelfidardo rappresentato dal Sindaco Mirco Soprani





COMUNE DI CASTELFIDARDO

PROVINCIA DI ANCONA

Il presente atto viene letto, approvato e sottoscritto.

IL SEGRETARIO GENERALE
F.to **DOTT. FRANCESCO MARIA NOCELLI**

IL PRESIDENTE
F.to **ADAMO HENRY**

ATTESTATO DI PUBBLICAZIONE


Si attesta che copia della deliberazione viene pubblicata all'Albo Pretorio Informatico di questo Comune per 15 giorni consecutivi a partire dal 21 MAG. 2014 e contestualmente comunicata ai capigruppo consiliari ai sensi degli artt. 124 e 125 del TUEL 18.8.2000, N. 267.

Castelfidardo li 21 MAG. 2014

IL SEGRETARIO GENERALE
F.to **DOTT. FRANCESCO MARIA NOCELLI**

E' copia conforme all'originale.

Castelfidardo, li 21 MAG. 2014



IL SEGRETARIO GENERALE
DOTT. FRANCESCO MARIA NOCELLI

ESECUTIVITA'

La presente deliberazione, diverrà esecutiva il _____ trascorsi 10 giorni dalla suindicata data di inizio pubblicazione, ai sensi dell'art. 134 c. 3 del TUEL approvato con D.Lgs n. 267/2000.

Castelfidardo li _____

IL SEGRETARIO GENERALE
DOTT. FRANCESCO MARIA NOCELLI

La presente deliberazione è stata dichiarata immediatamente eseguibile ai sensi dell'articolo 134, comma 4 del TUEL approvato con D.Lgs. n. 267/2000 e pubblicata in data.....21 MAG. 2014

Castelfidardo li 21 MAG. 2014

IL SEGRETARIO GENERALE
F.to **DOTT. FRANCESCO MARIA NOCELLI**