



PIANO DI PROTEZIONE CIVILE COMUNALE

RISCHIO IDROGEOLOGICO





POPOLAZIONE INTERESSATA

Tav. 2



Redatto da :
Geom. *Alessandra Paoloni*

Legenda

RISCHIO FRANE

-  Popolazione residente n° 147
-  Popolazione residente n° 107
-  Popolazione residente n° 17
-  Popolazione residente n° 4

RISCHIO ESONDAZIONE

-  Popolazione residente n° 237
Popolazione non residente n° 653
-  Popolazione residente n° 0
Popolazione non residente n° 5

