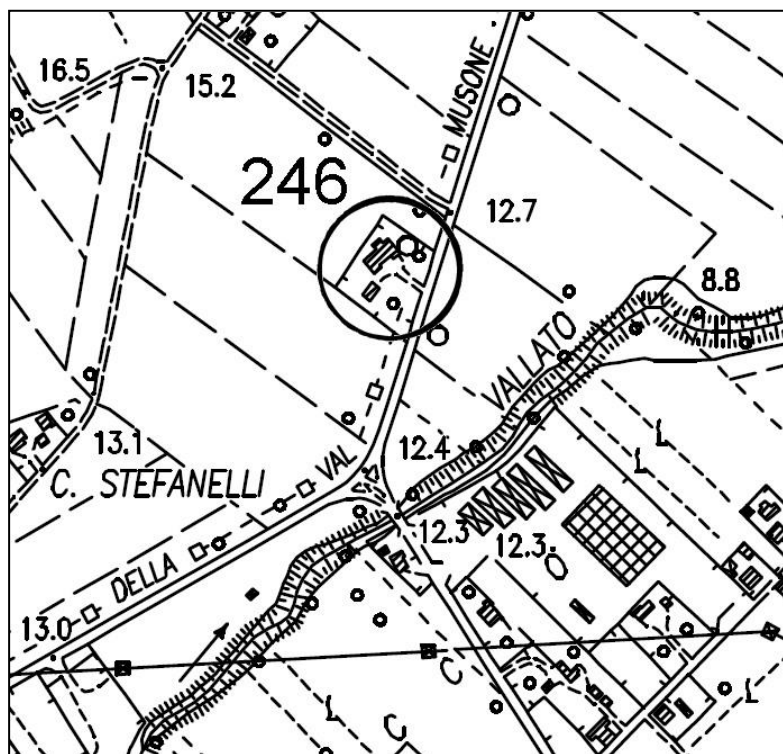


# COMUNE DI CASTELFIDARDO

## EDIFICI E MANUFATTI RURALI DI INTERESSE STORICO – RILIEVO 2005



SCHEDA N°: 246

COMPILATA IL: gennaio 2006

DALL'UFFICIO TECNICO COMUNALE

LOCALITA':

VIA/C.DA: Via Musone n° 2

Aereofotogrammetrico scala 1:5000

POSIZIONE:

- ☐ POGGIO
- ☐ CRINALE
- ☐ VERSANTE
- ☐ PIANURA

FABBRICATO:

- ☐ UN PIANO
- ☐ DUE PIANI
- ☐ TRE PIANI
- ☐ QUATTRO PIANI

UNITA' ABITATIVE: Una

CORPI DI FABBRICA: Tre

EPOCA: I° metà sec. XIX



VERIFICA  
INTERVENTI  
REALIZZATI

- ☐ NESSUNO
- ☐ PARZIALE AL
  - ☐ P.T.
  - ☐ P.1.
- ☐ PARZIALE  
ESTERNO
- ☐ IN CORSO
- ☐ COMPLETATO
- ANNO \_\_\_\_\_
- ☐ ALTRO

SITUAZIONE ATTUALE – FOTO ANNO 2023

A: TIPOLOGIE EDILIZIE

☐ EDIFICIO A CORPO UNICO

☐ EDIFICIO COMPOSTO

☐ CON CORPI A VOL. VARIABILE

☐ CON CORPI A VOL. UNIFORME

☐ EDIFICIO CON BIGATTERIA

☐ EDIFICIO PADRONALE

☐ PALOMBARA

☐ EDIFICIO CON SCALA INTERNA

☐ EDIFICIO CON SCALA ESTERNA

☐ CENTRALE LATO LUNGO

☐ CENTRALE LATO CORTO

☐ DISSIMMETRICA

B: SCALA ESTERNA

☐ CON COPERTURA TOTALE

☐ CON LOGGETTA DI INGRESSO

☐ SCOPERTA

C: DESTINAZIONE D'USO

☐ ABITAZIONE PER IL COLTIVATORE

☐ ABITAZIONE SALTUARIA PER IL COLTIVATORE

☐ CIVILE ABITAZIONE (permanente) (☐ PIANO TERRA, ☐ PIANO PRIMO)

☐ CIVILE ABITAZIONE (saltuaria) (☐ PIANO TERRA, ☐ PIANO PRIMO)

☐ ATTIVITA' PRODUTTIVA

☐ DEPOSITO (☐ PIANO TERRA, ☐ PIANO PRIMO)

☐ IN FASE DI RISTRUTTURAZIONE

☐ EDIFICIO ABBANDONATO

D: STATO DEL MANUFATTO

☐ TRADIZIONALE (nessuna alterazione)

☐ PARZIALMENTE RISTRUTTURATO

☐ IN FASE DI RISTRUTTURAZIONE

☐ RISTRUTTURATO

☐ DIFFORME DALLA TIPOLOGIA

E: STATO DI CONSERVAZIONE

	ottimo	buono	mediocre	cattivo	pessimo	rudere
STRUTTURE		X				
FINITURE		X				
COPERTURA		X				

F: MODIFICHE DEGLI ELEMENTI STRUTTURALI

☐ NESSUNA ALTERAZIONE

☐ ALTERAZIONI DI MODESTA ENTITA'

☐ ALTERAZIONI SOSTANZIALI

G: MODIFICHE DELL'IMPIANTO EDILIZIO

☐ AGGIUNTI ELEMENTI CONSISTENTI

☐ AGGIUNTO SOLO WC

☐ NESSUNA AGGIUNTA

☐ ALTRO \_\_\_\_\_

H: QUALITA'  
ARCHITETTONICHE

-  MONUMENTALE
-  DI PARTICOLARE VALORE ARCHITETTONICO
-  VALORE ARCHITETTONICO MEDIO
-  TESTIMONIANZA STORICA
-  IN DIFFORMITA' CON L'AMBIENTE

---








---

## PARTICOLARI ARCHITETTONICI








---

---






I: CORNICIONI (lati lunghi)

-  CON UNA FILA DI MATTONI
-  SCALINATO
-  A DENTE DI SEGA
-  A CUBETTI
-  CON MENSOLE
-  SPORGENTE SULL'ANGOLO DEL LATO CORTO
-  NON SPORGENTE SULL'ANGOLO DEL LATO CORTO






K: CORNICE

-  SOTTO LA LINEA DELLA FINESTRA
-  MARCA PIANO
-  DOPPIA
-  ASSENTE
-  CON MENSOLE
-  ELEMENTI SPECIALI IN MATTONE
-  ELEMENTI SPECIALI IN COTTO








L: FINESTRE

-  ARCHITRAVE IN LEGNO
-  ARCHITRAVE IN C.A.
-  PIATTABANDA IN MATTONI
-  ARCO A SESTO RIBASSATO
-  ARCO A TUTTO SESTO

M:PORTONI

-  ARCHITRAVE IN LEGNO
-  ARCHITRAVE IN C.A.
-  PIATTABANDA IN MATTONI
-  ARCO A SESTO RIBASSATO
-  ARCO A TUTTO SESTO

N: MATERIALE DA  
COSTRUZIONE

-  MATTONE FACCIA A VISTA
  -  MATTONE INTONACATO
  -  PIETRA FACCIA A VISTA
  -  PIETRA INTONACATA
  -  PIETRA LISTATA
  -  MATERIALI NON TRADIZIONALI
  -  ALTRO \_\_\_\_\_
- 
-

O: CARATTERI ESTERNI

- ⌋ RECINZIONE E CANCELLI
- ⌋ AIA IMBRECCIATA
- ✍ AIA PAVIMENTATA
- ✍ ALBERATURE
- ✍ PRATO
- ✍ SIEPI
- ✍ VIALE

P: ACCESSORI

	POZZO	FORNO	SILOS	CAPANNA	TETTOIA	FIENILE	POLLAIO	PORCILAIA
UNITO ALL'ABITAZIONE	⌋	⌋	⌋	⌋	✍	✍	⌋	⌋
SEPARATO DALL'ABITAZIONE	✍	✍	✍	✍	✍	✍	✍	✍
DI INTERESSE ARCHITETTONICO	✍	✍	✍	✍	✍	✍	✍	✍
STATO DI CONSERVAZIONE	M	M	M	M			M	M

| O= ottimo | B = buono | M = mediocre | C= cattivo | P = pessimo | R = rudere |

MODIFICHE RECENTI:

AUTORIZZATE CON:

ALTRO:

SITUAZIONE PRECEDENTE – FOTO SCHEDA ANNO 2005



DATI CATASTALI:

FOGLIO 24

MAPPAL 141

PRESCRIZIONI PRG VIGENTE: Paesaggio agrario di interesse storico ambientale (art. 13 delle N.T.A.).

**NORME TECNICHE: INTERVENTI PRESCRITTI E CONSENTITI**

CORPI DI FABBRICA:

A1: RC 1,2/bis,4,5,6,7,10,

**RE 1,2,3/4,8bis\*,9,10\*,10bis\*,16**

A2:

A3:

A4:

A5:

A6:

NOTE: **In RC** il possibile riordino delle aperture dovr  avvenire nel rispetto delle originarie bucatore.

ELEMENTI ADERENTI:

B1: DR 1,3,5\*,7,9/10,11,12.

B2: D.

B3: DR 1,3,5\*,7,9/10,11,12.

B4: DR 1,3,5\*,7,9/10,11,12.

B5: D.

B6: D.

NOTE:

ANNESSO COLONICO

C1: DR 1,3,5\*,7,9/10,11,12.

C2: DR 1,2,5\*,7,9/10,11,12.

C3: DR 1,2,5\*,7,9/10,11,12.

C4:

C5:

C6:

C7:

C8:

NOTE:

