



COMUNE DI CASTELFIDARDO

(Ancona)

--==oo00oo==--

VERBALE N. 22 DEL 26 MAGGIO 2015 DEL COLLEGIO DEI REVISORI DEI CONTI

Prot. n. _____ del 26.05.2015

L'anno **DUEMILAQUINDICI**, il giorno **VENTISEI** del mese di **MAGGIO** (26.05.2015), alle ore **09,25** presso la sede del Comune di Castelfidardo, in Piazza della Repubblica, n. 8, sono presenti:

- Dott. Ugo Maria FANTINI, presidente del collegio dei revisori dei conti;
 - Dott. Nazzareno TOSSICI, revisore dei conti;
- per il Comune di Castelfidardo, sono presenti:
- Sig.ra Cristiana CINGOLANI, Responsabile f.f. servizio Amministrativo e Contabile

I revisori ai fini della sottoscrizione del conto consuntivo 2014, in aggiunta a quanto acquisito in precedenza, esaminano e prendono in consegna copia della seguente ulteriore documentazione (**doc. n. 1**):

- a) lettera del 4.05.2015 firmata dalla Responsabile dei Servizi Finanziari e inoltrata ai vari Responsabili di Settore con la quale si invita a compilare ed inoltrare le schede-modulo con i dati richiesti per la certificazione del conto consuntivo 2014;
- b) comunicazione interna del 5.05.2015 a firma del Dott. Claudio Senatori con la quale si invia al Responsabile dei Servizi Finanziari, la modulistica con inseriti i dati statistici necessari per la certificazione del consuntivo 2014 (**doc. n. 2**);
- c) scheda sottoscritta dal Dott. Marco Stracquadanio con la quale si comunica, limitatamente al settore V di riferimento, che non esiste il piano delle attività commerciali (**doc. n. 3**);
- d) schede sottoscritte dal Responsabile del IV Settore Urbanistica, Ing. Ranieri Bocchini, con le quali si attesta la presenza del PRG, approvato ed adottato, del piano degli insediamenti produttivi e del piano urbano del traffico, l'assenza del programma di fabbricazione, del programma pluriennale di attuazione e del piano di edilizia economica



popolare e del piano energetico ambientale; con l'ulteriore scheda si attesta la superficie urbana del territorio urbano (**doc. n. 4**);

- e) schede sottoscritte dalla Sig.ra Luciana Piatanesi per conto del Responsabile del VII Settore Servizi Socio – educativi, Sig.ra Baldoni Maila, con le quali comunica il n. degli asili nido disponibili nel territorio e i relativi posti disponibili, le mense scolastiche con i posti disponibili e la superficie in metri quadri (**doc. n. 5**);
- f) scheda sottoscritta dal Responsabile del VI Settore, Polizia Municipale, Cap. Franco Gerboni, con la quale si comunica il n. degli automezzi (6) i chilometri percorsi in un anno (pari a 78.000 KM) e le sanzioni amministrative erogate (pari a n. 8352) (**doc. n. 6**);
- g) schede sottoscritte dal Responsabile del III Settore – Servizi Tecnici – Geom. Tommaso Raso; con una scheda si comunica la lunghezza delle strade esterne (KM. 49) e delle strade interne (centro abitato KM 109); con altra scheda si comunicano i punti luce (n. 3435) e i KW consumati (1.703.586); con altra scheda si comunica il costo totale diretto della pubblica illuminazione pari ad € 1.316.694,50 (**doc. n. 7**).

Nella mattina i revisori presenti procedono alla sottoscrizione digitale del documento.

Chiuso in Castelfidardo, alle ore 10,05 del 26 maggio 2015.

IL COLLEGIO DEI REVISORI DEI CONTI

Dott. Ugo Maria Fantini

IL RESPONSABILE DEL SETTORE f.f.

Sig.ra Cristiana CINGOLANI



COMUNE DI CASTELFIDARDO
Prov. di Ancona

1

UFFICIO RAGIONERIA

Castelfidardo, 04/05/2015

A1 RESPONSABILE I° SETTORE
SEGRETERIA /ANAGRAFE
DOTT.Senatori Claudio

SEDE

A1 RESPONSABILE III° SETTORE
LL.PP/U.T.C.
GEOM.Tommaso Raso

SEDE

A1 RESPONSABILE IV° SETTORE
URBANISTICA/ED.PRIVATA
ING.Cittadini Roberto

SEDE

A1 RESPONSABILE V° SETTORE
SVILUPPO ECONOMICO/PROM.TERR.
DOTT.Stracquadanio Marco

SEDE

A1 RESPONSABILE VI° SETTORE
POLIZIA MUNICIPALE
COM.Gerboni Franco

SEDE

A1 RESPONSABILE VII° SETTORE
SERVIZI SOCIO EDUCATIVI
P.C.Baldoni Maila

SEDE

OGGETTO: Certificato del Conto di Bilancio anno 2014-richiesta dati

Si trasmette in allegato copia della modulistica da compilare a cura dei Responsabili di Settore , limitatamente alle voci evidenziate di specifica competenza, relative all'anno 2014.

In considerazione dell'approssimarsi della scadenza della presentazione del certificato in oggetto , si invitano le SS.VV. a voler restituire le schede allegate ,debitamente compilate, entro il 11/05/2015.
Distinti saluti.

IL RESPONSABILE SERVIZI FINANZIARI
F.to Rag.Giuliodori Giacomina

cc



COMUNE DI CASTELFIDARDO

PROVINCIA DI ANCONA

2

Del 05/05/2015

AL RESPONSABILE SERVIZI FINANZIARI
rag. Giacomina Giuliodori

S E D E

OGGETTO:

Certificato del Conto di Bilancio anno 2014 - Richiesta dati

Con riferimento al certificato di cui all'oggetto, si ritorna la modulistica compilata, limitatamente alle voci evidenziate di competenza di questo Settore.

Cordiali saluti.



IL RESPONSABILE DEL I SETTORE
Dott. Claudio Senatori

QUADRO 13 - SERVIZI INDISPENSABILI			
Servizio e attività rilevanti		Codice	Dati
1 Servizi connessi agli organi istituzionali			
Premesse: Esiste il servizio			Si
Forma di gestione		13 003	0
Efficacia: Addetti	(numero)	13 001	1,0
Efficienza: Costo totale diretto	(euro)	13 002	248.130,90
Altri dati: Delibere di Giunta	(numero)	13 004	51
Delibere di Consiglio	(numero)	13 005	155
2 Amministrazione generale, compreso servizio elettorale			
Premesse: Esiste il servizio			Si
Forma di gestione		13 008	0
Efficacia: Addetti	(numero)	13 006	11,5
Efficienza: Costo totale diretto	(euro)	13 007	519.009,21
3 Polizia locale e amministrativa			
Premesse: Esiste il servizio			Si
Forma di gestione		13 011	0
Efficacia: Addetti	(numero)	13 009	14,0
Efficienza: Costo totale diretto	(euro)	13 010	632.832,19
Altri dati: Automezzi	(numero)	13 012	0
Chilometri percorsi	(Km)	13 013	0,0
Sanzioni amministrative erogate	(numero)	13 014	0
5 Nettezza urbana			
Premesse: Esiste il servizio			Si
Forma di gestione		13 039	0
Efficacia: Unità immobiliari servite	(numero)	13 035	7.955
Unità immobiliari totali	(numero)	13 036	11.373
Efficienza: Rifiuti smaltiti	(quintali)	13 038	1.883,4
6 Viabilità ed illuminazione pubblica			
Premesse: Esiste il servizio			Si
Forma di gestione		13 044	0
Efficacia: Strade illuminate	(Km)	13 041	73,0
Totale strade comunali	(Km)	13 042	147,0
Efficienza: Costo totale diretto	(euro)	13 043	1.316.694,50
Altri dati: Punti luce	(numero)	13 045	0
KWh consumati	(KWh)	13 046	0,0

QUADRO 1 - DATI GENERALI		
Notizie varie	Codice	Dati
Popolazione residente (ab.)	1 001	18.850
Nuclei familiari (n.) <u>I° SEIORE - SENATORI</u>	1 002	7367
Circoscrizioni (n.)	1 003	0
Frazioni geografiche (n.)	1 004	0
Superficie totale del Comune (ha)	1 005	3.270
Superficie urbana (ha) <u>IV° SEIORE - RAIERI</u>	1 006	0
Lunghezza delle strade esterne (Km) <u>III° SEIORE - RASO</u>	1 007	0
di cui: in territorio montano (Km)	1 008	0
Lunghezza delle strade interne centro abitato (Km) <u>III° SEIORE - RASO</u>	1 009	0
di cui: in territorio montano (Km)	1 010	0

3

QUADRO 1 - DATI GENERALI		
Assetto del territorio e problemi dell'ambiente	Codice	SN
Piano regolatore approvato	1 011	No
Piano regolatore adottato	1 012	No
Programma di fabbricazione	1 013	No
Programma pluriennale di attuazione	1 014	No
Piano edilizia economica e popolare	1 015	No
Piano per gli insediamenti produttivi	1 016	No
- industriali	1 017	No
- artigianali	1 018	No
- commerciali	1 019	No
Piano delle attività commerciali	1 020	No
Piano urbano del traffico	1 021	No
Piano energetico ambientale comunale	1 022	No

IV° SEUORE - BOZZATI

V° SEUORE - STRACQUADRI


IV° SEUORE - BOZZATI

IV° SEUORE - BOZZATI

NO
RESPONSABILE DEL SI
Don Marco Stracquadri

1

QUADRO 1 - DATI GENERALI		
Notizie varie	Codice	Dati
Popolazione residente (ab.)	1 001	18.850
Nuclei familiari (n.) <u>1° SETTORE - SENATORI</u>	1 002	0
Circoscrizioni (n.)	1 003	0
Frazioni geografiche (n.)	1 004	0
Superficie totale del Comune (ha)	1 005	3.270
Superficie urbana (ha) <u>IV° SETTORE - RATTIERI</u>	1 006	1076
Lunghezza delle strade esterne (Km) <u>III° SETTORE - RASO</u>	1 007	0
di cui: in territorio montano (Km)	1 008	0
Lunghezza delle strade interne centro abitato (Km) <u>III° SETTORE - RASO</u>	1 009	0
di cui: in territorio montano (Km)	1 010	0



QUADRO 1 - DATI GENERALI		
Assetto del territorio e problemi dell'ambiente	Codice	S/N
Piano regolatore approvato	1011	No S
Piano regolatore adottato	1012	No S
Programma di fabbricazione	1013	No N
Programma pluriennale di attuazione	1014	No N
Piano edilizia economica e popolare	1015	No N
Piano per gli insediamenti produttivi	1016	No S
- industriali	1017	No S
- artigianali	1018	No S
- commerciali	1019	No S
Piano delle attività commerciali	1020	No
Piano urbano del traffico	1021	No S
Piano energetico ambientale comunale	1022	No N

IV° SEIORE - BOCCATU

V° SEIORE - SITACQUADATU

IV° SEIORE - BOCCATU

IV° SEIORE - BOCCATU


QUADRO 14 - SERVIZI A DOMANDA INDIVIDUALE			
Servizi e attività rilevanti		Codice	Dati
4 Mense scolastiche			
Premesso: Esiste il servizio			SI
Forma di gestione		14 024	0
Efficacia: Domande presentate	(numero)	14 022	1.266
Domande soddisfatte	(numero)	14 023	1.266
Efficienza: Personale	(euro)		0,00
Altre spese	(euro)		445.142,62
Costo totale diretto		14 026	445.142,62
Pastì offerti	(numero)	14 027	78.768
Proventi: Tariffe (Provento tot.)	(euro)	14 025	0,00
Altre entrate	(euro)		0,00
Ricavo totale			0,00
Altri dati: Addetti	(numero)	14 028	0,0
Strutture	(numero)	14 029	9 0
Posti a sedere disponibili	(numero)	14 030	600 0
Superficie	(Mq.)	14 031	529,00

* SE NON È MODIFICATA
CONFERMARE SUP. 2013



QUADRO 14 - SERVIZI A DOMANDA INDIVIDUALE


Servizio e attività rilevanti		Codice	Dati
1 Asili nido			
Premesse: Esiste il servizio			SI
Forma di gestione		14 003	0
Efficacia: Domande presentate	(numero)	14 001	39
Domande soddisfatte	(numero)	14 002	39
Efficienza: Personale	(euro)		0,00
Altre spese	(euro)		153.427,63
Costo totale diretto		14 005	153.427,63
Bambini frequentanti	(numero)	14 006	28
Proventi: Tariffe (Provento tot.)	(euro)	14 004	59.460,90
Altre entrate	(euro)		0,00
Ricavo totale			59.460,90
Altri dati: Nidi	(numero)	14 007	1 0
Posti disponibili	(numero)	14 008	28 0
Addetti	(numero)	14 009	0,0
di cui: educatori	(numero)	14 010	0,0
2 Impianti sportivi			
Premesse: Esiste il servizio			SI
Forma di gestione		14 012	0
Efficacia: Impianti	(numero)	14 011	8
Efficienza: Personale	(euro)		0,00
Altre spese	(euro)		235.790,85
Costo totale diretto		14 014	235.790,85
Utenti	(numero)	14 015	1.610
Proventi: Tariffe (Provento tot.)	(euro)	14 013	93.386,93
Altre entrate	(euro)		0,00
Ricavo totale			93.386,93
3 Mense			
Premesse: Esiste il servizio			No
Forma di gestione		14 018	0
Efficacia: Domande presentate	(numero)	14 016	0
Domande soddisfatte	(numero)	14 017	0
Efficienza: Personale	(euro)		0,00
Altre spese	(euro)		0,00
Costo totale diretto		14 020	0,00
Pasti offerti	(numero)	14 021	0
Proventi: Tariffe (Provento tot.)	(euro)	14 019	0,00
Altre entrate	(euro)		0,00
Ricavo totale			0,00



6

QUADRO 13 - SERVIZI INDISPENSABILI			
Servizio e attività rilevanti		Codice	Dati
1 Servizi connessi agli organi istituzionali			
Premesse: Esiste il servizio			Si
Forma di gestione		13 003	0
Efficacia: Addetti	(numero)	13 001	1,0
Efficienza: Costo totale diretto	(euro)	13 002	248.130,90
Altri dati: Delibere di Giunta	(numero)	13 004	0
Delibere di Consiglio	(numero)	13 005	0
2 Amministrazione generale, compreso servizio elettorale			
Premesse: Esiste il servizio			Si
Forma di gestione		13 008	0
Efficacia: Addetti	(numero)	13 006	11,5
Efficienza: Costo totale diretto	(euro)	13 007	519.009,21
3 Polizia locale e amministrativa			
Premesse: Esiste il servizio			Si
Forma di gestione		13 011	0
Efficacia: Addetti	(numero)	13 009	14,0
Efficienza: Costo totale diretto	(euro)	13 010	632.892,19
Altri dati: Automezzi	(numero)	13 012	0
Chilometri percorsi	(Km)	13 013	48.000,00
Sanzioni amministrative erogate	(numero)	13 014	8352,0
5 Nettezza urbana			
Premesse: Esiste il servizio			Si
Forma di gestione		13 039	0
Efficacia: Unità immobiliari servite	(numero)	13 035	7.955
Unità immobiliari totali	(numero)	13 036	11.373
Efficienza: Rifiuti smaltiti	(quintali)	13 038	1.883,4
6 Viabilità ed illuminazione pubblica			
Premesse: Esiste il servizio			Si
Forma di gestione		13 044	0
Efficacia: Strade illuminate	(Km)	13 041	73,0
Totale strade comunali	(Km)	13 042	147,0
Efficienza: Costo totale diretto	(euro)	13 043	1.316.694,50
Altri dati: Punti luce	(numero)	13 045	0
KWh consumati	(KWh)	13 046	0,0

05.05.2015


COMANDANTE
 Cap. Franco Gerboni

QUADRO 13 - SERVIZI INDISPENSABILI			
Servizio e attività rilevanti		Codice	Dati
1 Servizi connessi agli organi istituzionali			
Premesse: Esiste il servizio			SI
Forma di gestione		13 003	0
Efficacia: Addetti	(numero)	13 001	1,0
Efficienza: Costo totale diretto	(euro)	13 002	248.130,90
Altri dati: Delibere di Giunta	(numero)	13 004	0
Delibere di Consiglio	(numero)	13 005	0
2 Amministrazione generale, compreso servizio elettorale			
Premesse: Esiste il servizio			SI
Forma di gestione		13 008	0
Efficacia: Addetti	(numero)	13 006	11,6
Efficienza: Costo totale diretto	(euro)	13 007	519.009,21
3 Polizia locale e amministrativa			
Premesse: Esiste il servizio			SI
Forma di gestione		13 011	0
Efficacia: Addetti	(numero)	13 009	14,0
Efficienza: Costo totale diretto	(euro)	13 010	632.832,19
Altri dati: Automezzi	(numero)	13 012	0
Chilometri percorsi	(Km)	13 013	0,0
Sanzioni amministrative erogate	(numero)	13 014	0
5 Nettezza urbana			
Premesse: Esiste il servizio			SI
Forma di gestione		13 039	0
Efficacia: Unità immobiliari servite	(numero)	13 035	7.955
Unità immobiliari totali	(numero)	13 036	11.373
Efficienza: Rifiuti smaltiti	(quintali)	13 038	1.683,4
6 Viabilità ed illuminazione pubblica			
Premesse: Esiste il servizio			SI
Forma di gestione		13 044	CONSIG 0
Efficacia: Strade illuminate	(Km)	13 041	73,0
Totale strade comunali	(Km)	13 042	158,0
Efficienza: Costo totale diretto	(euro)	13 043	
Altri dati: Punti luce	(numero)	13 045	34.26,0
KWh consumati	(KWh)	13 046	1703.586,0



IL RESPONSABILE III° SETTORE
LAVORI PUBBLICI
Geon. T. ...

1.3.2 - STRUTTURE

TIPOLOGIA	Esercizio precedente		Programmazione pluriennale			
	Anno 2014		Anno 2015	Anno 2016	Anno 2017	
1.3.2.1 - Asili nido n° 1	posti n°	33	posti n° 33	posti n° 33	posti n° 33	33
1.3.2.2 - Scuole materne n° 6	posti n°	680	posti n° 710	posti n° 710	posti n° 710	710
1.3.2.3 - Scuole elementari n° 6	posti n°	1.000	posti n° 1.000	posti n° 1.000	posti n° 1.000	1.000
1.3.2.4 - Scuole medie n° 2	posti n°	587	posti n° 620	posti n° 620	posti n° 620	620
1.3.2.5 - Strutture residenziali per anziani n° 1	posti n°	45	posti n° 45	posti n° 45	posti n° 45	45
1.3.2.6 - Farmacie Comunali	n°	0	n° 0	n° 0	n° 0	0
1.3.2.7 - Rete fognaria in Km.						
- bianca		0	0	0	0	0
- nera		0	0	0	0	0
- mista		0	0	0	0	0
1.3.2.8 - Esistenza depuratore	<input checked="" type="checkbox"/> NO		<input checked="" type="checkbox"/> NO	<input checked="" type="checkbox"/> NO	<input checked="" type="checkbox"/> NO	
1.3.2.9 - Rete acquedotto in Km		0	0	0	0	0
1.3.2.10 - Attuazione servizio idrico integrato	<input checked="" type="checkbox"/> NO		<input checked="" type="checkbox"/> NO	<input checked="" type="checkbox"/> NO	<input checked="" type="checkbox"/> NO	
1.3.2.11 - Aree verdi, parchi, giardini	n° 52 hq 17		n° 52 hq 17	n° 54 hq 18	n° 54 hq 18	
1.3.2.12 - Punti luce illuminazione pubblica	n° 3.435		n° 3.487	n° 3.487	n° 3.487	
1.3.2.13 - Rete gas in Km.		0	0	0	0	0
1.3.2.14 - Raccolta rifiuti in quintali:						
- civile		34.000	32.000	30.000	25.000	
- industriale		0	0	0	0	0
- racc. diff.ta	<input checked="" type="checkbox"/> NO		<input checked="" type="checkbox"/> NO	<input checked="" type="checkbox"/> NO	<input checked="" type="checkbox"/> NO	
1.3.2.15 - Esistenza discarica	<input checked="" type="checkbox"/> SI		<input checked="" type="checkbox"/> SI	<input checked="" type="checkbox"/> SI	<input checked="" type="checkbox"/> SI	
1.3.2.16 - Mezzi operativi	n° 39		n° 40	n° 41	n° 41	
1.3.2.17 - Veicoli	n° 8		n° 8	n° 8	n° 8	
1.3.2.18 - Centro elaborazione dati	<input checked="" type="checkbox"/> NO		<input checked="" type="checkbox"/> NO	<input checked="" type="checkbox"/> NO	<input checked="" type="checkbox"/> NO	
1.3.2.19 - Personal computer	n° 80		n° 80	n° 80	n° 80	
1.3.2.20 - Altre strutture (specificare)						

QUADRO 1 - DATI GENERALI		
Notizia varia	Codice	Dati
Popolazione residente (ab.)	1 001	18.850
Nuclei familiari (n.) <u>1° SEUORE - SENATORI</u>	1 002	0
Circoscrizioni (n.)	1 003	0
Frazioni geografiche (n.)	1 004	0
Superficie totale del Comune (ha)	1 005	3.270
Superficie urbana (ha) <u>IV° SEUORE - RALIERI</u>	1 006	1076 0
Lunghezza delle strade esterne (Km) <u>III° SEUORE - RASO</u>	1 007	49 0
di cui: in territorio montano (Km)	1 008	0
Lunghezza delle strade interne centro abitato (Km) <u>III° SEUORE - RASO</u>	1 009	109 0
di cui: in territorio montano (Km)	1 010	0

IL RESPONSABILE III° SETTORE
LAVORI PUBBLICI - SEUORE
Geom. [firma]

Verifica alla Data		Algoritmo Digest	Firmatario	Cod. Fiscale	Organizzazione
	verifica alla data? clicca qui...	SHA-256	GIACOMINA GIULIODORI	GLDGMN56DS3GL57G	NON PRESENTE
	verifica alla data? clicca qui...	SHA-256	FRANCESCO MARIA NOCELLI	NCLFNC69C30E7835	Regione Marche/80008630420

