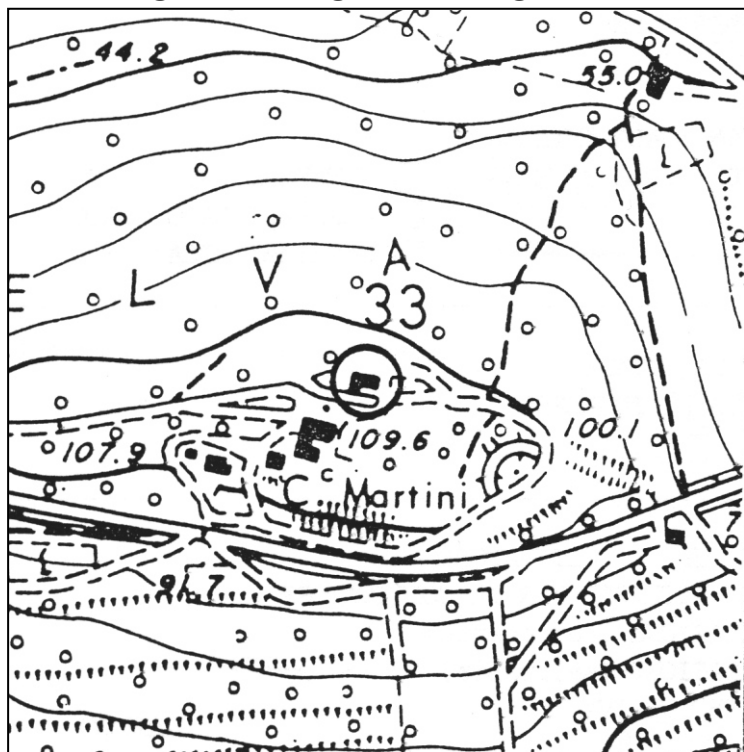


COMUNE DI CASTELFIDARDO

EDIFICI E MANUFATTI RURALI DI INTERESSE STORICO – RILIEVO 2005



SCHEDA N°: 33

COMPILATA IL: gennaio 2006

DALL'UFFICIO TECNICO COMUNALE

LOCALITA': Selva di Castelfidardo

VIA/C.DA: Via Della Battaglia n° 33

Aereofotogrammetrico scala 1:5000

POSIZIONE:

- ☒ POGGIO
- ☐ CRINALE
- ☐ VERSANTE
- ☐ PIANURA

FABBRICATO:

- ☐ UN PIANO
- ☒ DUE PIANI
- ☐ TRE PIANI
- ☐ QUATTRO PIANI

UNITA' ABITATIVE: Una

CORPI DI FABBRICA: Due

EPOCA: Anteriore al 1800



VERIFICA
INTERVENTI
REALIZZATI

- ☒ NESSUNO
- ☐ PARZIALE AL
 - ☐ P.T.
 - ☐ P.1.
- ☐ PARZIALE ESTERNO
- ☐ IN CORSO
- ☐ COMPLETATO
- ANNO _____
- ☐ ALTRO

SITUAZIONE ATTUALE – FOTO ANNO 2023

A: TIPOLOGIE EDILIZIE☐ EDIFICIO A CORPO UNICO☐ EDIFICIO COMPOSTO☐ CON CORPI A VOL. VARIABILE☐ CON CORPI A VOL. UNIFORME☐ EDIFICIO CON BIGATTERIA☐ EDIFICIO PADRONALE☐ PALOMBARA☐ EDIFICIO CON SCALA INTERNA☐ EDIFICIO CON SCALA ESTERNA☐ CENTRALE LATO LUNGO☐ CENTRALE LATO CORTO☐ DISSIMMETRICA**B: SCALA ESTERNA**☐ CON COPERTURA TOTALE☐ CON LOGGETTA DI INGRESSO☐ SCOPERTA**C: DESTINAZIONE D'USO**☐ ABITAZIONE PER IL COLTIVATORE☐ ABITAZIONE SALTUARIA PER IL COLTIVATORE☐ CIVILE ABITAZIONE (permanente) (☐ PIANO TERRA, ☐ PIANO PRIMO)☐ CIVILE ABITAZIONE (saltuaria) (☐ PIANO TERRA, ☐ PIANO PRIMO)☐ ATTIVITA' PRODUTTIVA☐ DEPOSITO (☐ PIANO TERRA, ☐ PIANO PRIMO)☐ IN FASE DI RISTRUTTURAZIONE☐ EDIFICIO ABBANDONATO**D: STATO DEL MANUFATTO**☐ TRADIZIONALE (nessuna alterazione)☐ PARZIALMENTE RISTRUTTURATO☐ IN FASE DI RISTRUTTURAZIONE☐ RISTRUTTURATO circa 45 anni fa.☐ NUOVO – DIFFORME DALLA TIPOLOGIA**E: STATO DI CONSERVAZIONE**

	ottimo	buono	mediocre	cattivo	pessimo	rudere
STRUTTURE			X			
FINITURE			X			
COPERTURA			X			

F: MODIFICHE DEGLI ELEMENTI STRUTTURALI☐ NESSUNA ALTERAZIONE☐ ALTERAZIONI DI MODESTA ENTITA'☐ ALTERAZIONI SOSTANZIALI**G: MODIFICHE DELL'IMPIANTO EDILIZIO**☐ AGGIUNTI ELEMENTI CONSISTENTI☐ AGGIUNTO SOLO WC☐ NESSUNA AGGIUNTA☐ ALTRO aggiunto garage ed un corpo di fabbrica in testata alla casa.

H: QUALITA'
ARCHITETTONICHE

- ✎ MONUMENTALE
- 】 DI PARTICOLARE VALORE ARCHITETTONICO
- ✎ VALORE ARCHITETTONICO MEDIO
- 】 TESTIMONIANZA STORICA (l'edificio fa parte di un'unica proprietà che comprende i fabbricati distinti nelle schede 34 e 35. La casa è adibita ad abitazione del custode della Villa).
- ✎ IN DIFFORMITA' CON L'AMBIENTE

PARTICOLARI ARCHITETTONICI

I: CORNICIONI (lati lunghi)

- ✎ CON UNA FILA DI MATTONI
- ✎ SCALINATO
- ✎ A DENTE DI SEGA
- ✎ A CUBETTI
- 】 CON MENSOLE
- 】 SPORGENTE SULL'ANGOLO DEL LATO CORTO
- ✎ NON SPORGENTE SULL'ANGOLO DEL LATO CORTO

K: CORNICE

- 】 SOTTO LA LINEA DELLA FINESTRA
- ✎ MARCA PIANO
- ✎ DOPPIA
- ✎ ASSENTE
- ✎ CON MENSOLE
- ✎ ELEMENTI SPECIALI IN MATTONE
- ✎ ELEMENTI SPECIALI IN COTTO

L: FINESTRE

- 】 ARCHITRAVE IN LEGNO
- ✎ ARCHITRAVE IN C.A.
- ✎ PIATTABANDA IN MATTONI
- ✎ ARCO A SESTO RIBASSATO
- ✎ ARCO A TUTTO SESTO








M:PORTONI

- 】 ARCHITRAVE IN LEGNO
- ✎ ARCHITRAVE IN C.A.
- ✎ PIATTABANDA IN MATTONI
- ✎ ARCO A SESTO RIBASSATO
- ✎ ARCO A TUTTO SESTO






















N: MATERIALE DA
COSTRUZIONE

- ✎ MATTONE FACCIA A VISTA
 - 】 MATTONE INTONACATO
 - ✎ PIETRA FACCIA A VISTA
 - ✎ PIETRA INTONACATA
 - ✎ PIETRA LISTATA
 - ✎ MATERIALI NON TRADIZIONALI
 - ✎ ALTRO _____
-
-

O: CARATTERI ESTERNI

-  RECINZIONE E CANCELLI
-  AIA IMBRECCIATA
-  AIA PAVIMENTATA
-  ALBERATURE
-  PRATO
-  SIEPI
-  VIALE

P: ACCESSORI

	POZZO	FORNO	SILOS	CAPANNA	TETTOIA	FIENILE	POLLAIO	PORCILAIA
UNITO ALL'ABITAZIONE			]				
SEPARATO DALL'ABITAZIONE						]]
DI INTERESSE ARCHITETTONICO								
STATO DI CONSERVAZIONE				M			M	M

| O= ottimo | B = buono | M = mediocre | C= cattivo | P = pessimo | R = rudere |

MODIFICHE RECENTI:

AUTORIZZATE CON:

ALTRO:

SITUAZIONE PRECEDENTE – FOTO SCHEDA ANNO 2005





SCHEDA N. 33

DATI CATASTALI:

FOGLIO 15

MAPPALÉ

PRESCRIZIONI PRG VIGENTE: Aree boscate (art. 11 delle N.T.A.).

Immobile interno al Sito di Interesse Comunitario “Rete Natura 2000”, SIC/ZPS n° IT5320008, denominato “Selva di Castelfidardo”, tutelato ai sensi D.P.R. 357/97 e ss.mm.ii.

NORME TECNICHE: INTERVENTI PRESCRITTI E CONSENTITI

CORPI DI FABBRICA:

A1: RC 1,2bis,4,5,6,7,10.

RE 1,2,3,8bis*,9,10*,10bis*,16

A2:

A3:

A4:

A5:

A6:

NOTE: Per le parti originali del fabbricato, dove si preveda la demolizione e ricostruzione tale possibilità potrà essere consentita solo per gravi motivi di stabilità certificati da apposita perizia firmata da un tecnico abilitato, che attesti l'inesistenza di soluzioni alternative e l'impossibilità di eseguire il restauro e risanamento conservativo; in ogni modo la demolizione dovrà essere preceduta da un accurato rilievo fotografico e laddove possibile geometrico, con particolare attenzione ad eventuali elementi architettonici quali

cornici, lesene, nicchie architravi...ecc. Si raccomanda di privilegiare, in luogo della totale demolizione, interventi di smontaggio controllato che garantiscano in ogni caso il recupero ed il riutilizzo del materiale costruttivo

Qualsiasi intervento relativo sia agli edifici, sia all'area di pertinenza, dovrà essere sottoposto allo *Screening di Valutazione di Incidenza* secondo quanto previsto dalle Linee Guida Regionali ai sensi della D.G.R. n. 1161 del 30.12.2020. Nell'area di pertinenza dovranno altresì essere implementate le Azioni n. 7-9-10, descritte nel Piano di Gestione del Sito Natura 2000 n. IT5320008.

Dovranno essere usate tutte le cautele necessarie per minimizzare l'incidenza sull'habitat, sia in fase di cantiere che di esercizio.

ELEMENTI ADERENTI: B1: DR 1,2,5*,7,9,11,12.
 B2: DR 1,2,5*,7,9,11,12.
 B3: DR 1,2,5*,7,9,11,12.
 B4: DR 1,2,5*,7,9,11,12.
 B5:
 B6:

NOTE:

ANNESSO COLONICO C1:
 C2:
 C3:
 C4:
 C5:
 C6:
 C7:
 C8:

NOTE:

PLANIMETRIA GENERALE DELLO STATO DI FATTO

